

Determinación de la posible afección a espacios de la Red Natura 2000 y otras figuras de protección ambiental

REGISTRO DE VERIFICACIÓN

JUNTA DE ANDALUCÍA

Territorial de Sostenibilidad, Medio Ambiente y Economía Azul en Almería

22/08/2025 19:41:86

09/10/2025

Registro Telemático  
Delegación Territorial de  
Sostenibilidad, Medio Ambiente y Economía Azul en Almería

Hora

21:08:11

1. Objeto

Evaluar la posible afección de las rutas ecuestres A, B, C y D, previstas en el Parque Natural de Cabo de Gata-Níjar, a los espacios de la Red Natura 2000 u otras figuras de protección ambiental, considerando asimismo una franja de 500 m a cada lado de los trazados.

2. Metodología

Se han analizado los trazados aportados en formato KMZ, calculando longitud, extensión geográfica y un buffer de 500 m a cada lado de las rutas. Se han contrastado dichos ámbitos con la cartografía oficial de Red Natura 2000 (ZEC/ZEPA ES0000046 “Cabo de Gata-Níjar”) y con la delimitación del Parque Natural Cabo de Gata-Níjar. El análisis ha considerado también otras figuras de protección aplicables en la zona (Reserva de la Biosfera, Geoparque UNESCO, ZEPIM en el ámbito marino).

3. Resultados por ruta

Se resumen a continuación las principales características geométricas de cada ruta:

Ruta	Longitud (km)	Nº Puntos	Buffer 500 m (ha)	Centroide (Lon,Lat)
A	23,324	908	1.491,73	-2.123504, 36.752922
B	15,762	640	1.049,37	-2.015739, 36.853061
C	13,960	436	1.031,88	-2.018992, 36.871529
D	18,347	298	1.691,29	-2.055438, 36.808138

4. Evaluación de la posible afección

Las cuatro rutas se sitúan dentro de espacios protegidos (Parque Natural y ZEC/ZEPA ES0000046). Sin embargo, la naturaleza de la actividad (paseos ecuestres guiados en grupos reducidos, por caminos existentes, sin infraestructuras nuevas ni movimientos de tierras) implica que no se prevén afecciones significativas. La actividad es compatible con la zonificación del Parque, temporal, reversible y de baja intensidad.

5. Medidas preventivas y de gestión

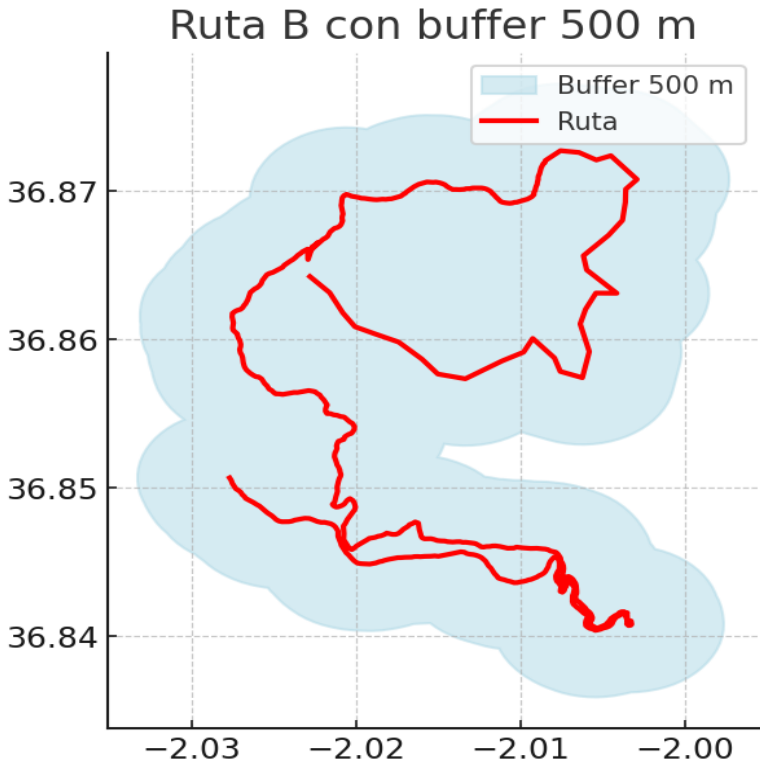
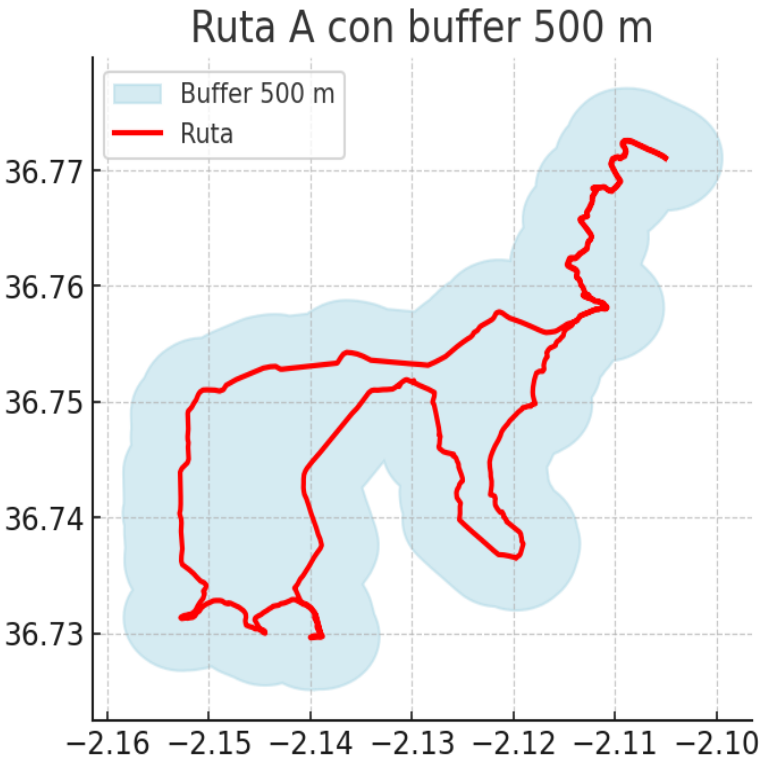
1. Uso exclusivo de caminos y sendas existentes. 2. Grupos reducidos (≤ 6 jinetes + guía). 3. Ritmo moderado, priorizando el paso. 4. Respeto a la fauna, evitando horarios críticos (amanecer/atardecer, periodos de cría). 5. Prohibición de acceso a dunas, ramblas húmedas y zonas de regeneración. 6. Gestión estricta de residuos. 7. Puntos de descanso únicamente en enclaves habilitados o de baja sensibilidad.

6. Conclusión

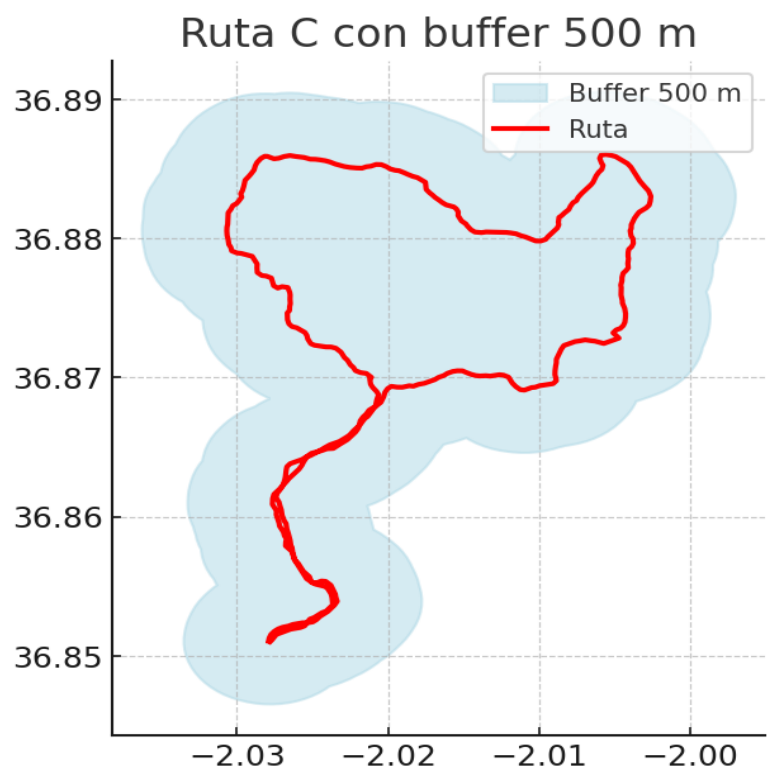
Las rutas A, B, C y D, con sus respectivas franjas de 500 m, se desarrollan dentro del Parque Natural Cabo de Gata-Níjar y de la ZEC/ZEPA ES0000046 (Red Natura 2000). No obstante, dada la naturaleza de la actividad, su baja intensidad y las medidas preventivas aplicadas, se determina la no existencia de afección significativa a los valores de conservación de dichos espacios. En consecuencia, no procede la elaboración de un estudio bionómico específico adicional.

Mapa Ruta A

Mapa Ruta B



Mapa Ruta C



Mapa Ruta D

